

Deliberazione del Consiglio Comunale n.35 del 31/07/2019

Disposizioni attuative di competenza comunale per la sostenibilità ambientale, sociale ed economica relative alla L.R. 18 luglio 2017, n.7 "Disposizioni per la riprogrammazione urbanistica e per il recupero edilizio"

Ufficio: Urbanistica
 Responsabile: Assessore all'Urbanistica
 Dirigente: Arch. S. Scatena
 Ufficio: Urbanistica - S. Scatena Arch. S. Scatena
 E.M.P. Ing. Franco Lorenzini

Collaboratori:
 Arch. Daniela Iannone
 DCC. G. Di Stefano

Tavola 1
Scala 1:25.000






Ambito di applicazione L.R. 7/2017 art. 1 comma 2

L'ambito di applicazione è costituito dalle porzioni di territorio urbanizzate con esclusione: la
 porzione di territorio urbanizzato L.R. 7/2017 art. 1 comma 7 al fine
 di attuazione del P.T.P.R. - Tavola B
 la porzione di territorio urbanizzato L.R. 7/2017 art. 1 comma 7 al fine
 di attuazione del P.T.P.R. - Tavola B
 la porzione di territorio urbanizzato L.R. 7/2017 art. 1 comma 7 al fine
 di attuazione del P.T.P.R. - Tavola B

Legenda

-  Limite comunale
-  Porzione di territorio urbanizzato L.R. 7/2017 art. 1 comma 7 al fine di attuazione del P.T.P.R. - Tavola B

P.A.I. - Piano di Assetto Idrogeologico (PAI ABR Lazio - DCR n. 17/2012)

-  Area di attenzione idraulica
-  Vincoli da P.T.P.R. - Tavola B
-  Fascia di rispetto abate fluviali
-  Centri storici
-  Rispetto dei centri storici

