






Corrispondenza tra le zone in cui è stato suddiviso il territorio comunale (delle NTA del vigente PRG) con le zone territoriali omogenee A e B previste dal DM 1444/68

Base CTRN 1:5.000 del 2014
Scala 1:15.000

Legenda

Piano Regolatore Generale

-  Zona C1
-  Zona C2
-  Zona PEEP

