

**Al Sig. Sindaco del COMUNE di APRILIA**

**Ufficio Pianificazione Urbanistica**



**OGGETTO: Osservazione P.R.G.**

Il sottoscritto:

PETRUCCI GALLIANO, c.f. PTR GLN 71A23 F880K, nato a Nettuno (RM) il 23 gennaio 1971, residente in Aprilia (LT), Via Etna 40/C,

**PREMESSO**

- Di essere proprietario dell'appezzamento di terreno di mq. 2.986,00 e distinto in catasto rustico del Comune di Aprilia al foglio 146, particelle 511, 512, 513 e 514;
- Che secondo le indicazioni del vigente PRG tale terreno ricade all'interno del "Sistema 9" nucleo Casello 45, avente destinazione "BC";

**VISTO**

Il Piano Particolareggiato Esecutivo in Variante (art. 4 L.R. 36/87) e la possibilità di presentare osservazioni;

**CONSIDERATO**

Che detto terreno è in adiacenza, ovvero confina da un lato con terreno Classificato "BP" e dall'altro con un lotto di terreno ove insiste un fabbricato,

**CHIEDE**

Alla S.V. Ill.ma il cambiamento della classificazione di PRG ovvero da "Bc" a "Bd".

Certo di una benevola accoglienza della presente, si rappresentano i più distinti saluti.

Si allega alla presente:

- Stralcio catastale;
- Visura catastale;
- Stralcio di PRG;

Aprilia 25 Agosto 2021

F.to Petrucci Galliano

1. The first part of the document discusses the importance of maintaining accurate records of all transactions and activities. It emphasizes that this is crucial for ensuring transparency and accountability in the organization's operations.

2. The second part of the document outlines the various methods and tools used to collect and analyze data. It highlights the need for consistent data collection procedures and the use of advanced analytical techniques to derive meaningful insights from the data.

3. The third part of the document focuses on the implementation of data-driven decision-making processes. It discusses how the collected data is used to identify trends, assess risks, and make strategic decisions that align with the organization's goals and objectives.

4. The fourth part of the document addresses the challenges and limitations of data analysis. It acknowledges that while data provides valuable insights, it is not infallible and must be interpreted with care, taking into account potential biases and uncertainties.

5. The fifth part of the document concludes by summarizing the key findings and recommendations. It stresses the importance of ongoing monitoring and evaluation of the data analysis process to ensure its effectiveness and relevance in a rapidly changing business environment.

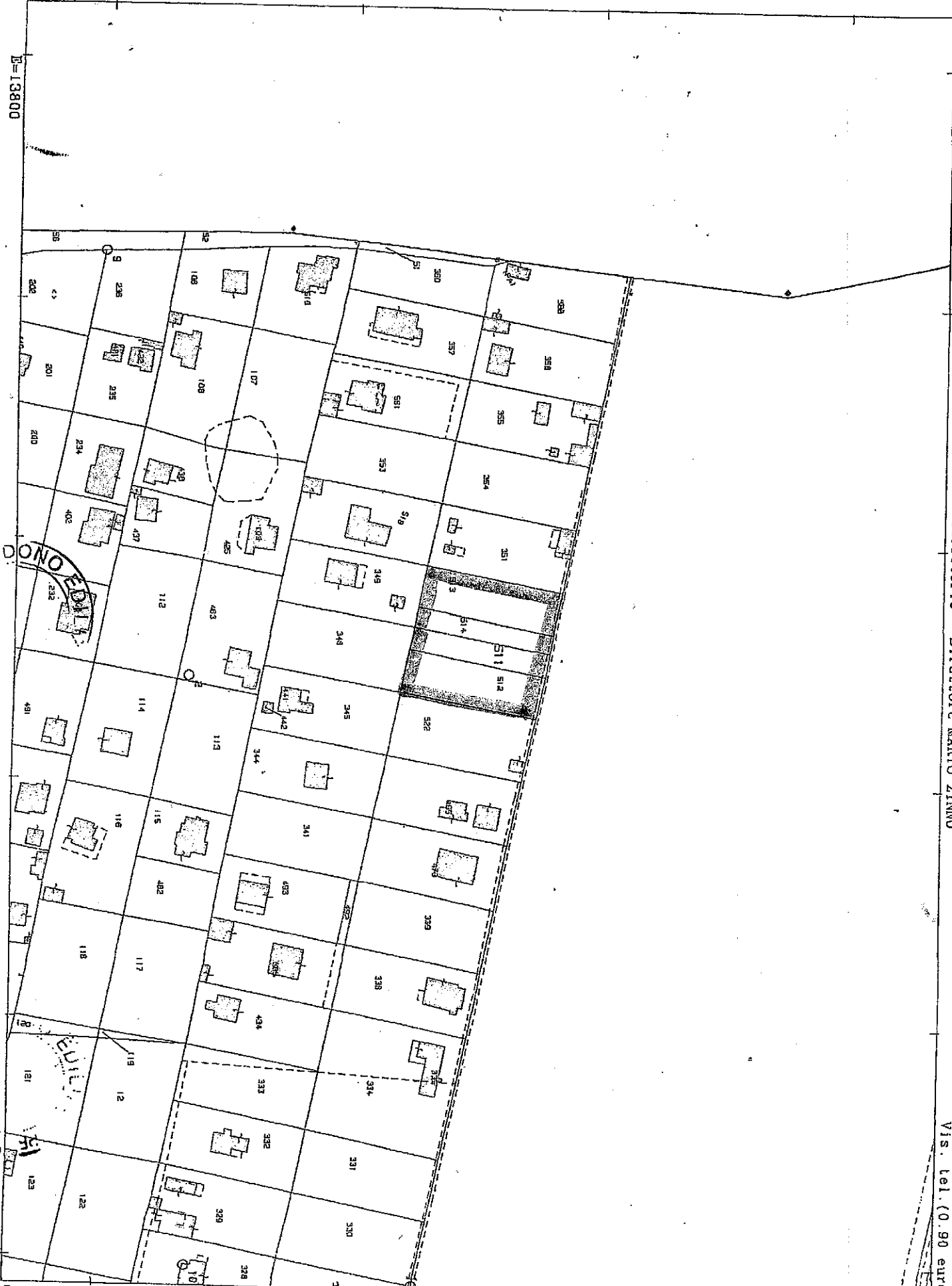
6. The sixth part of the document provides a detailed overview of the data sources and the specific metrics used in the analysis. It includes a list of the data points collected and the methods used to process and analyze them.

7. The seventh part of the document presents the results of the data analysis in a clear and concise manner. It includes several charts and graphs that illustrate the key findings and trends identified in the data.

8. The eighth part of the document discusses the implications of the findings and the potential impact on the organization's performance. It highlights the areas where the data analysis has identified opportunities for improvement and the steps that need to be taken to address these areas.

9. The ninth part of the document provides a final summary and a call to action. It encourages the organization to embrace a data-driven culture and to continue to invest in data analysis as a key component of its strategic planning and decision-making process.

W=13800




EDILIZIONE

EDILIZIONE

1 Particella: 511

Vis. tel. (0.90 euro)





Direzione Provinciale di Latina  
Ufficio Provinciale - Territorio  
Servizi Catastali

Data: 19/08/2021 - Ora: 08.46.15  
Visura n.: T20363 Pag: 1

Segue

## Visura per soggetto

### Situazione degli atti informatizzati al 19/08/2021

<b>Dati della richiesta</b>	<b>PETRUCCI GALLIANO</b>
<b>Soggetto individuato</b>	Terreni e Fabbricati siti in tutta la provincia di LATINA PETRUCCI GALLIANO nato a NETTUNO il 23/01/1971 C.F.: PTRGLN71A23F880K

#### 1. Immobili siti nel Comune di APRILIA(Codice A341) - Catasto dei Terreni

N.	DATI IDENTIFICATIVI			DATI DI CLASSAMENTO				ALTRE INFORMAZIONI			
	Foglio	Particella	Sub	Porz	Qualità Classe	Superficie(m <sup>2</sup> ) ha are ca	Deduz.	Reddito	Dati derivanti da	Dati ulteriori	
1	146	511		-	VIGNETO 3	05 03	H5	Dominicale Euro 8,52	Agrario Euro 4,03	FRAZIONAMENTO del 06/06/2003 protocollo n. 160646 in atti dal 06/06/2003 (n. 6242.1/2003)	Annotazione
2	146	512		-	VIGNETO 3	09 93	H5	Euro 16,82	Euro 7,95	FRAZIONAMENTO del 06/06/2003 protocollo n. 160646 in atti dal 06/06/2003 (n. 6242.1/2003)	Annotazione
3	146	513		-	VIGNETO 3	09 97	H5	Euro 16,89	Euro 7,98	FRAZIONAMENTO del 06/06/2003 protocollo n. 160646 in atti dal 06/06/2003 (n. 6242.1/2003)	Annotazione
4	146	514		-	VIGNETO 3	04 93	H5	Euro 8,35	Euro 3,95	FRAZIONAMENTO del 06/06/2003 protocollo n. 160646 in atti dal 06/06/2003 (n. 6242.1/2003)	Annotazione

**Immobile 1: Annotazione:** sr

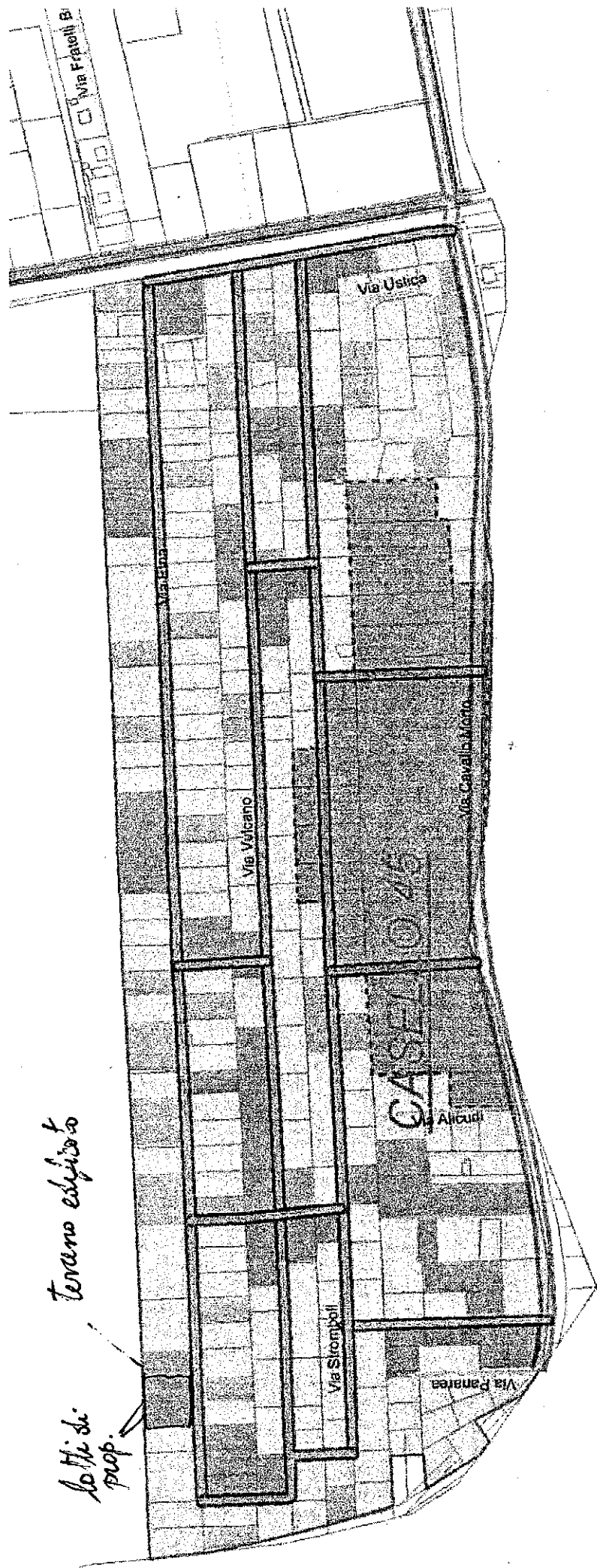
**Immobile 2: Annotazione:** sr

**Immobile 3: Annotazione:** sr

**Immobile 4: Annotazione:** sr

**Totale: Superficie 29,86 Redditi: Dominicale Euro 50,58 Agrario Euro 23,91**





*La H. di  
prop.*

*terreno edificato*

